

Bilag til Trafik-, teknik- og miljøudvalgets møde.

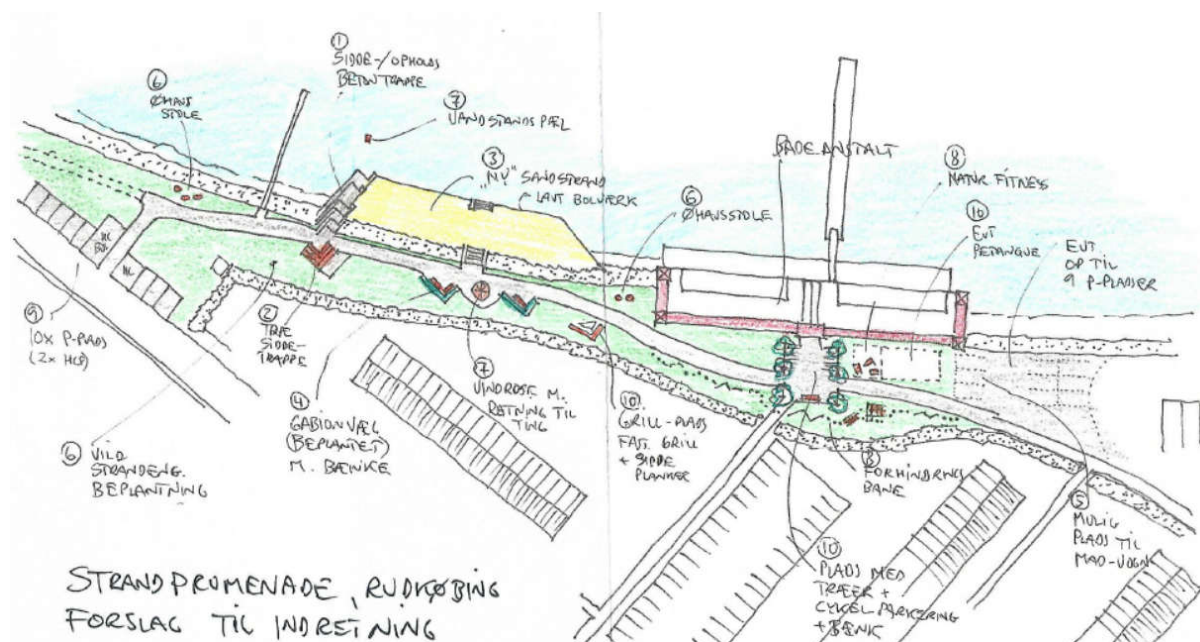
Strandpromenaden, Rudkøbing.

Forslag til indretning, dato 10/02 2021

Der er udarbejdet et oplæg til en samlet løsning, som både indeholder de oprindelige krav og ønsker: et præsentabelt og rekreativt område, en sti gennem (primært placeret på eksts asphaltareal), forskellige opholds- og aktivitetspot, parkering (for cykler og biler). Men også indarbejdet de ti forslag der blev udvalgt i idekonkurrencen.

En markant ændring gennem processen har været indarbejdelse af ideen om at lave en betontrappe ud i vandet og en ny/blivende sandstrand. Tidligere har det kun været tiltag på landjorden der har været arbejdet med.

Der er parallelt kikket på budget og det vurderes at dette er muligt at realisere for det afsatte beløb (kr 1.500.000,-)

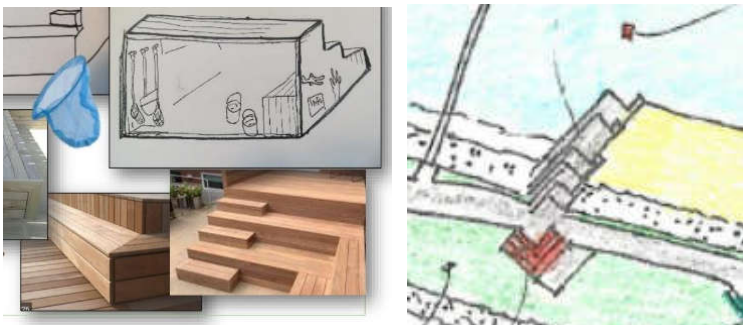


Tegning også vedlagt i pdf, (m både eksisterende og fremtidige forhold)

Ti ideer er udpeget:

Herunder er de udvalgte delelementer oplyst. Og der er beskrevet hvordan vi tænker at indarbejde dem i området.

Se også forslags tegning herover af den tænkte løsning (tegning også vedlagt som pdf). Numre på tegningen svarer til ideerne i denne liste:

Nr	Ide/Forslag:	Måden at indarbejde det på:
1	<p>Daniel Jørgensen: foreslår "Børnenes SHORES", med læring og formidling om kysten og etablering af en bred betontrappe til vandet, som både er til ophold og udforskning. (dette tænker dommerkomiteen kombineret med næste forslag)</p> 	<p>Trappen bygges af præfabrikerede betonblokke (tre forskellige moduler) som placeres på et bærende underlag af sten.</p> <p>Siddetrin højde 40 cm, Trin 20 cm.</p> <p>Trappen skal optage et niveauspring på ca 180 cm fra terræn til vandoverflade. (Der er i dag en stenforkastning som beskytter skrænten).</p> <p>Siddetrappen vil gå ca. 10-12 meter ud i vandet (incl hen over stenforkastning og strand)</p> <p>Overflader der vil blive glatte skal udføres skridsikre.</p> <p>Et sådan anlæg kræver tilladelse fra Kystdirektoratet.</p> 
2	<p>Tora FINDERUP Nielsen: der i samme stil foreslår et kombineret opholds- og opbevaringsmøbel, hvor man kan kravle, sole eller sidde med sin kaffe på en trappeopbygning af træ. Inde i opbygningen kan være opbevaring af bl.a. fiskenet og krabbefiskestænger, og på sider kan der være info om livet over og under vandet.</p>	<p>Oppe på land, ud for betontrappen etableres en træ-siddetrappe.</p> <p>De udformes i en vinkel så der både skabes et lille rum/et miljø på trappen, samt at der er god udsigt.</p> <p>Der tænkes 3 siddetrin a 40 cm. Så den bliver 120 cm høj + evt værn.</p> <p>Den vi kunne rumme opbevaring af lidt fangstudstyr mm. Samt plads til nogle plancher.</p> 

3

Henning Jansen:
 Skabelse af mere sandstrand, bag et lille bolværk, så det bliver liggende og ikke skylles væk af strøm i havet. Fra denne "Bellevue strand" kan bl.a. aftensolen nydes. (Dommerkomiteen tænker det udført i et mindre område og gør opmærksom på, at det skal undersøges, om det er teknisk og praktisk muligt)



I forbindelse med betontrappen, fra denne og ud til den ene side, etableres et ca. 60 cm hævet areal i forhold til vandoverfladen.

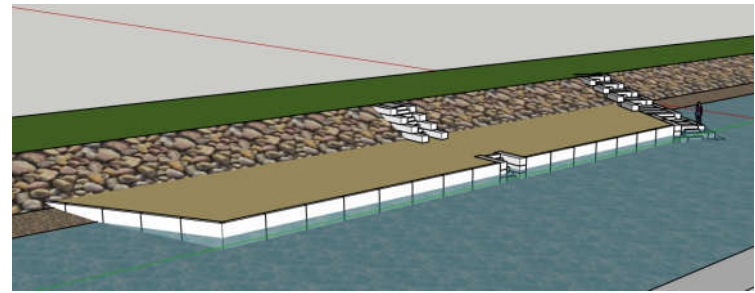
Det hævede areal skal være en sandstrand som forhåbentlig vil kunne blive (og ikke skylles væk af strøm/ den naturlige materialevandring der er det pågældende sted).

Kanten (bolværket) laves af præfabrikerede beton L-elementer, som placeres på et bærende underlag af sten. Løsningen er blevet drøftet med folk der har erfaring med byggeri i vand.

Det er meget svært at forudse hvordan strøm mm vil påvirke. Det vil kunne betyde at sand bliver flyttet (evt skyllet væk) lige omkring bolværket (både foran og bagved).

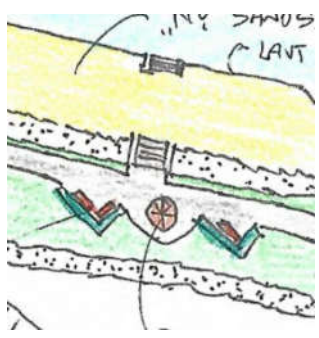
Vælges denne løsning må man derfor samtidig være villig til at foretage en løbende vedligeholdelse/efterfyldning. (f.eks. efter en storm)

Og dette vil også kræve tilladelse fra Kystdirektoratet.



4

Ene Hougaard:
 Placering af gode bænke med ryglæn i båse af beplantede naturstenmure. Sten holdes på plads af metalnet og beplantes med egnede planter. Båsene vil skabe tryghed og ly for vejr og vind, men stadig have den gode udsigt.



To steder opbygges gabion-vægge af natursten i galvaniserede metalnet.

Der skal indbygges en kerne af vækstområde hvor egnede planter kan gro.

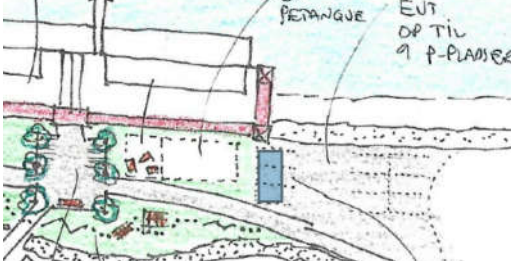


Opbygget i L form for at give sammenhæng med og samme funktion som siddetrappen.

Gabioner tænkes 120-150 cm høje. Endelig højde i en balance mellem at give tilstrækkeligt læ men ikke tage udsigt fra boligerne bagved.

Der placeres en eller to bænke m ryglæn i hver niche, af samme gode type som er benyttet i "Det nye bystræde" i Rudkøbing bymidte.

Belægningsvalg fra sti (formentlig asfalt) fortsætter ind til gabionerne.



5	<p>Birgit Clausen og Marianne Clausen: Der indrettes et område for lejlighedsvis opstilling af en mobil madvogn. Det kan være et ishus, pølsevogn, salatbar eller andet "street-food". Der skal være adgang til el og vand.</p>	<p>I området ud mod færgernes venteareal tænkes opmærket til et antal p-pladser. Indretning og antal skal vurderes og aftales med politiet. Dette areal tænkes samtidig at kunne give plads til lejlighedsvis opstilling af en mobil madvogn. (kræver dog en politisk godkendelse) Der er allerede etableret et kraftstik ifm badeanstalten (for tilkobling af mobil sauna). Der er også adgang til vand på Badeanstalten.</p> 
6	<p>Ketty Viuff: At omdanne området til en levende blomsterstrandeng med stier og grupper af faste stole. Der foreslås planter der egner sig til stedet og støtter stor biodiversitet. Møbler foreslås som grupper af "Øhavsstolen", skabt af den lokale møbelarkitekt Jesper Mydtskov.</p>	<p>Generelt tænkes grønne områder (hvor der ikke er belægning mm) beplantet som blomsterstrandeng. Valg af planter skal ske i samarbejde med folk der har viden om dette. Der kan være særlige behov for valg i området hvor "forhindringsbanen" og "natur fitness" etableres. I området omkring den nye centrale plads ud for badeanstaltens indgang tænkes plantet træer. Disse vil på dette sted give lidt karakter i højden uden at tage udsigt. Der opsættes et par grupper af Øhavsstolen.</p> 
7	<p>Klaus Eggert: Ude i vandet, men i synlig afstand fra land, anbringes en pæl hvor vandstanden kan følges (normal-, lav- og højvande). Højvande (100+ cm) kan markeres med dato og år. Inde på land etableres en stor vindrose med retning og afstand til særlige steder i landskabet, f.eks. Strynø eller Bregninge Kirke.</p>	<p>Der slås en asobe- eller greenheart-pæl ud for betontrappen. På pælen monteres synlige skilte/tekst men info om vandstand og højvandsoplysninger. I belægningen på stien ved trappe til "den nye strand" etableres en vindrose med angivelse af verdenshjørner og retning og afstand til forskellige landmarks.</p> 

<p>8</p>	<p>Ellen og Mette Toft (datter og mor): Aktivitetsting for børn og voksne, via en lang forhindringsbane gennem området samt nogle fitness elementer – alt lavet af naturens materialer. Samt et kompas i belægningen så man kan orientere sig om verdenshjørner.</p> 	<p>I området ud for Badeanstalten, hen mod stensætningen til de nye boliger etableres en ca. 50m lang forhindringsbane. Sværhedsgrad tilpasset mindre børn, men f.eks.: trædesten, lave træstubbe, ballanceplanker mm. Der opstiller også nogle naturfitness redskaber målrettet unge og voksne. Kompas indarbejdes i ovennævnte ”vindrose”</p> 
<p>9</p>	<p>Grete Berg: At der anlægges et antal p-pladser i den sydlige ende af området med udsigt ud over vandet. Disse pladser skal have en tidsbegrænsning og tænkes anvendt af f.eks. håndværkere i frokostpausen eller borgere, der fra bilen vil nyde den enestående udsigt.</p>	<p>Der etableres 10 p-pladser med indkørsel direkte fra vejen (Bellevue). Omkring stiadgangen placeres to handicap p-pladsen (til bus og bil) – med asfalt, primært placeret på ekst asfalteret areal. Øvrige p-pladser udføres med asfalt eller i grus.</p>  
<p>10</p>	<p>Ung i Fokus (Langeland kommunes specialskoletilbud): Der foreslår et flot og spændende multiaktivitetsområde, med bl.a. opholdsareal, rulleskøjter, sjarpe, yoga, petanque, grill, bænke, natur og kunst. De har flere gode ideer og tilbyder selv at bidrage med planlægning og udførelse som en del af deres skoletilbud. (Forslaget omfatter også en skaterbane – som dog ikke ses realistisk at etablere i denne sammenhæng)</p>	<p>Der har været afholdt et par møder med Ung i Fokus. De har forslag til flere forskellige tiltag, stier, opholdsmiljøer, bænke, dele til forhindringsbane/fitness, som også er indarbejdet i nogle af de ovennævnte. Det skal vurderes om der evt. skal/kan indarbejdes en petanque-bane i området. Samt et område (en niche) med fast grill og sidde mulighed omkring. Faciliteterne tænkes meget rustikke, og hvis muligt vil nogle af de unge gerne selv deltage i produktionen af dette. Evt. sammensvejsning af mange kantet grill, i kraftigt pladejern. Samt tildannelse og montering af siddeplanker.</p>  

Øvrige Tiltag:

Udover dette skal etableres en gennemgående sti (kombineret gang- og cykelsti). Primært placeret oven på eksisterende asfalterede arealer. Og det taler for at stien også fremover skal være asfalteret. – Dog kan det være at noget af den skal være betonfliser, hvor det allerede etablerede fortov fortsætter ind på det kommende område.

Stien skal også give adgangsmulighed for Vej og Parks servicekøretøjer.



Foran indgangen til badeanstalten anlægges en ca 9x9 meter stor plads. Her er ikke eksisterende asfalt, men kun grusopfyld efter den nedbrudte slagteribygning. Fremtidigt belægningsvalg er derfor mere frit. (betonfliser, granit, asfalt eller slotsgrus mm)

Der kan være træer omkring denne plads, og der skal placeres faciliteter for cykelparkering, samt en eller flere bænke samt skraldespande mm.

Her skal evt. også indarbejdes noget pladsafvanding (regnvand).

Der skal opsættes belysning langs stien, formentlig som lave og robuste pullerter – evt som dem i Ørstedparken.



Udformning af p-pladser i enden mod færgernes opmarchareal, skal vurderes og tjekkes med politiet inden endeligt valg af antal og placering.

Tiltag inde på badeanstalten er ikke omfattet af dette. Der skal inden længe igangsættes en brugerinddragelses proces omkring dette.